PERPIGNAN MÉDITERRANÉE

1er COMITE de PILOTAGE ANIMATION et COORDINATION du PAEN

de la Prade de Canohès et du plateau agricole attenant
(Périmètre de Protection des Espaces Agricoles et Naturels Périurbains)

Canohès
Une ville de traditions... et d'avenir

CONSEIL GENERAL PYRENEES-ORIENTALES

PERPINYÀ MEDITERRÀNIA

HÔTEL D'AGGLOMÉRATION | 11 Boulevard Saint-Assiscle | BP 20641 - 66006 Perpignan cedex
| Tél. : 04 68 08 60 00 / Fax : 04 68 08 60 01 | E-mail : accueil@perpignan-mediterranee.org

ORDRE du JOUR

1. Rappel du contexte (Historique, périmètre, plan de gestion, méthodes de travail)
2. Question sur la gouvernance (élection du Président de COPIL)
3. Perspectives (organisation de la 1ère phase de gestion, perspectives 2014, Priorités retenues par enjeu)

PERPIGNAN MÉDITERRANÉE

1. Rappel du contexte : Historique

Initiative
COMMUNE DE CANOHES
Aux portes de Perpignan, conserver un cadre de vie rural et exceptionnel, et maintenir ou renforcer une activité économique agricole

Accompagnement
COMMUNE DE Pollestres
Espace viticole concerné par le périmètre

Compétences Techniques
PERPIGNAN-MEDITERRANEE
Compétences en développement économique, développement des filières agricoles, gestion de l'environnement et de l'eau

Compétences Règlementaire
CONSEIL GENERAL
Instauration des PAEN, apports financiers et techniques aux actions contenues dans le plan de gestion

Articles 73 et 74 de la loi n°2005-157 du 23 février 2005, relative au développement des territoires ruraux ;
Article L.143-1 du Code de l'urbanisme → **instauration des PAEN**

1 zone humide et 1 plateau agricole d'intérêt; enfrichement grandissant ; activité agricole en difficulté ; étalement urbain → de nouveaux équilibres à trouver, une place pour chacun

2008-2009 :
ANALYSE DE L'EXISTANT
Pertinence du PAEN
=
Identification des enjeux
Elaboration d'une notice

→ **2010 :**
Approbation du PAEN

→ **2011 :**
PLAN DE GESTION

→ **nov. 2013 – 2018 :**
ANIMATION SUR UNE PERIODE DE 5 ANS

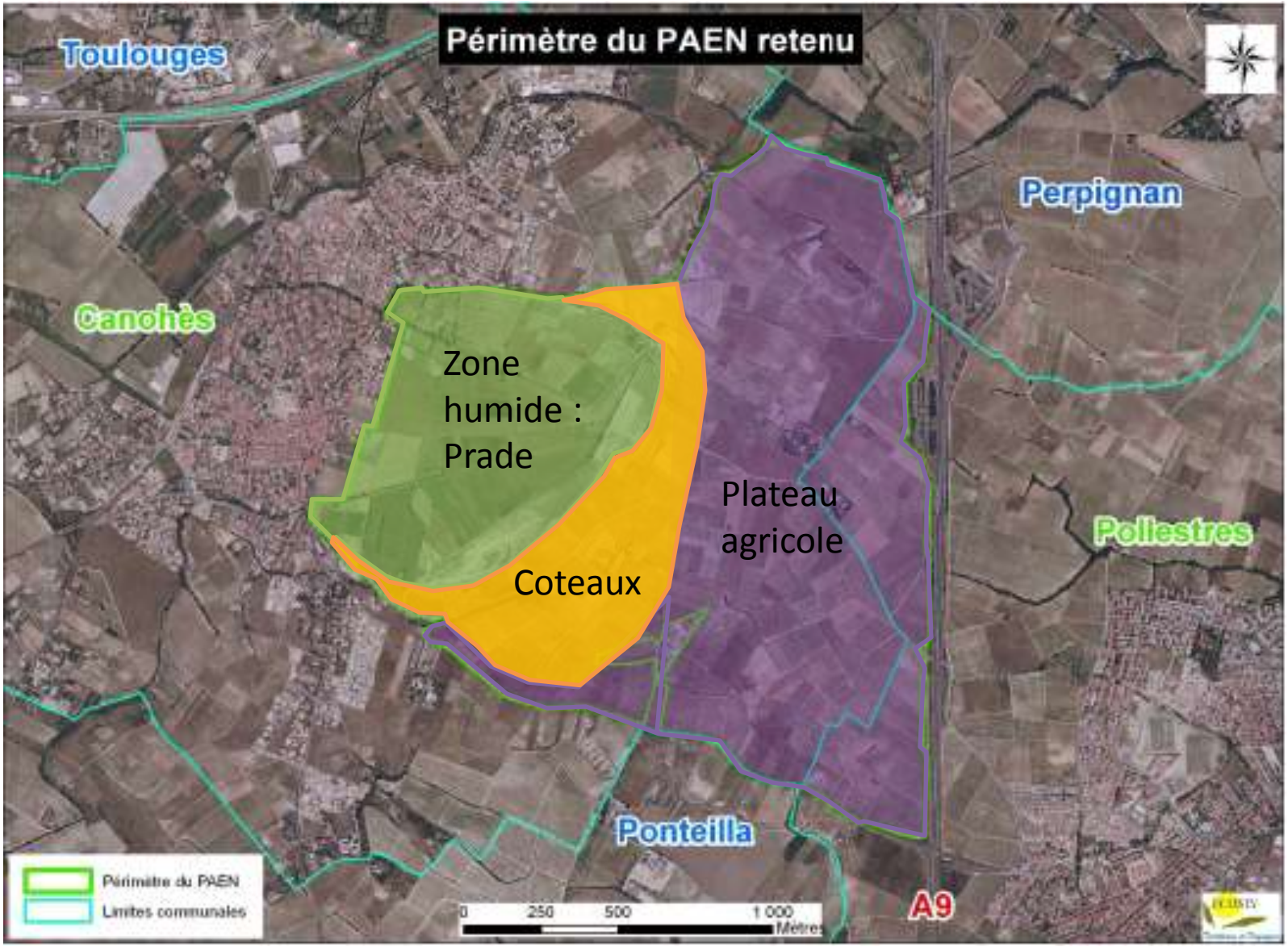
Périmètre du PAEN retenu
Toulouges
Perpignan
Canohès
Zone humide : Prade
Plateau agricole
Coteaux
Pollestres
Ponteilla
A9
Périmètre du PAEN
Limites communales
0
250
500
1 000
Mètres

Plan de gestion :

6 Enjeux
Engagement et évaluation du PAEN
Maintien et développement de l'agriculture sur le plateau et les coteaux
Qualité du paysage et biodiversité
Fonctionnement du Réseau hydraulique dans la Prade
Offre d'espaces récréatifs et sociaux
Valorisation du foncier

26 Fiches action

Méthodes de travail

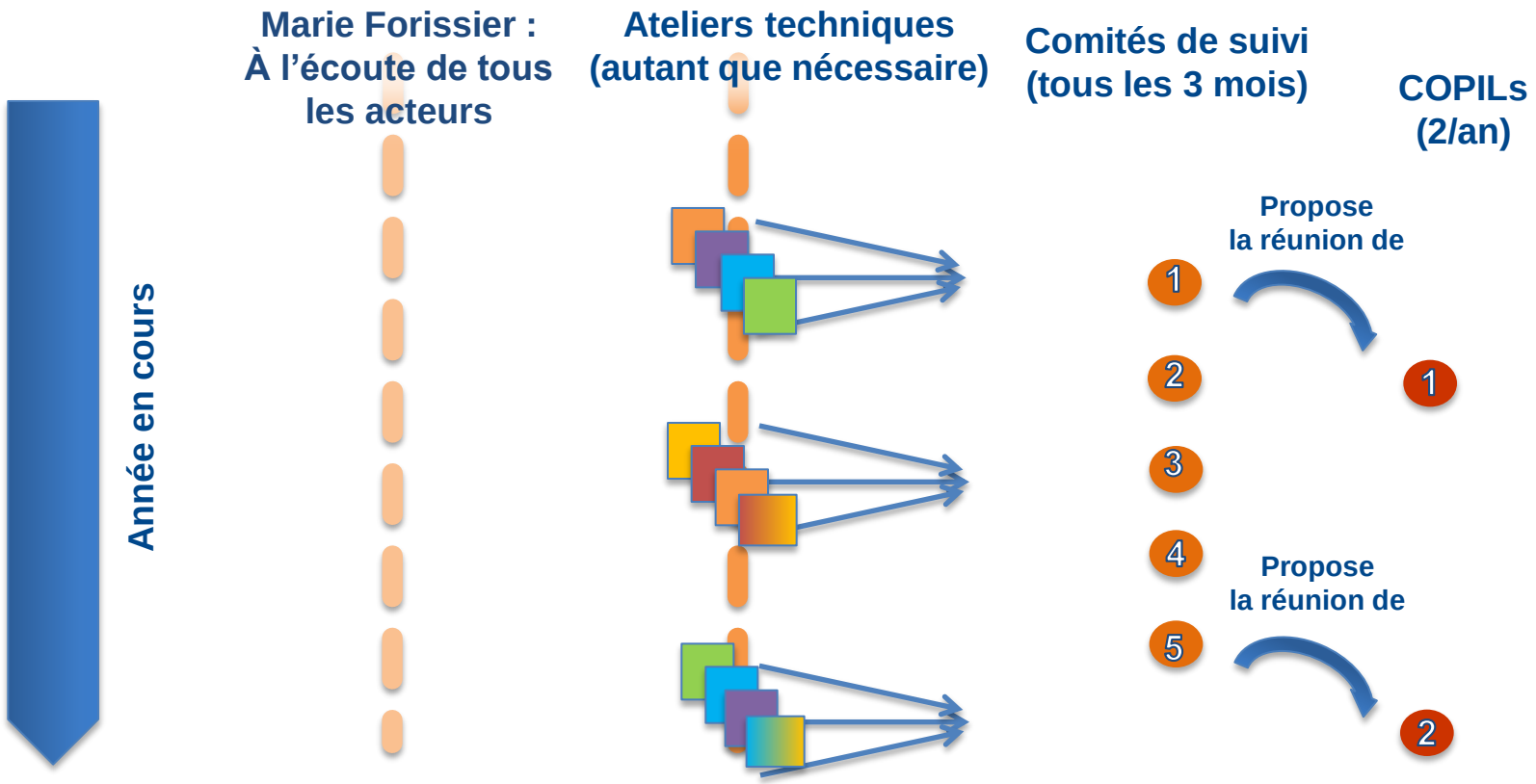

	janv	fev	mars	avril	mai	juin	juillet	aout	sept	oct	nov	dec
Comités de suivi Tous les 2 mois : 3ème mardi du mois		2			3			4			5	
COPILs Le 15 du mois					1							2

2. Questions de Gouvernance :

Pilotage
M. Le Maire de Canohès
Jean-Louis CHAMBON

Invités du Comité de suivi (Mairie de Canohès)
Mairie de Canohès
Mairie de Pollestres
Conseil Général des Pyrénées-Orientales
Perpignan Méditerranée Communauté d'Agglomération
Chambre d'agriculture
AURCA

	Etat		Organismes de gestion de l'eau
1	DREAL (Direction régionale de l'environnement, de l'aménagement et du logement)	19	Syndicat mixte du SCOT plaine du Roussillon
2	DDTM (Direction départementale des territoires et de la mer)	20	ASA Las Cobas
3	DRAC (Direction régionale des affaires culturelles)	21	ASA Le Billerach
	Institutionnels	22	Syndicat Basse Castelnou
4	Conseil Régional du Languedoc-Roussillon	23	Syndicat mixte bassin versant de la Têt
5	Mairie de Canohès	24	Agence de l'eau
6	Mairie de Pollestres		Paysage et biodiversité
7	Conseil Général des Pyrénées-Orientales	25	CEN LR (Conservatoire des espaces naturels du LR)
8	Perpignan Méditerranée Communauté d'Agglomération	26	Conservatoire Botanique national méditerranéen de Porquerolles
	Organismes de gestion de territoire	27	Association Charles Flahault
9	SAFER (Société d'aménagement foncier et d'établissement rural)	28	Insectes et nature
10	Aurca	29	GOR (Groupe ornithologique du Roussillon)
11	EPFL (Etablissement public foncier local) Perpignan Méditerranée	30	EID (Entente interdépartementale pour la démoustication du littoral méditerranéen)
12	Terre de liens	31	Fédération de chasseurs 66
13	Réseau terres en ville	32	ACCA (Association communale de chasse agréée) de Canohès
	Représentants de professionnels	33	CAUE (Conseils d'Architecture, d'Urbanisme et de l'Environnement)
14	Chambre d'Agriculture des PO	34	Association sauvons la Prade
15	Fédération des Caves coopératives du Roussillon et de la Cave coopérative "Vignoble du haut Roussillon"		Espaces récréatifs et sociaux
16	Fédération des vignerons indépendants des PO	35	Tram'66
17	INAO (Institut national de l'origine et de la qualité)	36	Fédération nationale des jardins familiaux et collectifs
18	Syndicat des propriétaires forestiers	37	Comité départemental de la Fédération française de randonnée

3. Perspectives :
Organisation de la 1ère phase d'animation

Engagement et évaluation du PAEN

2014	2015 - 2016	2017	2018
Phase d'études & 1ères actions de lancement	Phase de mise en œuvre des opérations prioritaires	Poursuite de mise en œuvre des opérations prioritaires & Mise en œuvre actions de priorité inférieure	Bilan des opérations + Révision plan de gestion + Ré-engagement

Axes prioritaires

Fonctionnement Réseau hydraulique
+
Valorisation du foncier
+
Offre d'espaces récréatifs et sociaux

Fonctionnement Réseau hydraulique
+
Maintien et développement agriculture
+
Qualité du paysage et biodiversité

Fonctionnement Réseau hydraulique
+
Maintien et développement agriculture
+
Qualité du paysage et biodiversité

Perspectives 2014

Redéfinition des orientations du début d'année, contexte général de réorganisations techniques, administratives et budgétaires.
Maitrise d'ouvrage dans l'incapacité de mener à bien l'ensemble des projets inscrits au plan de gestion pour l'année 2014, **nouvelles priorités**

- **Recherche subventionnement**
- **Utilisation des ressources humaines des collectivités pour la maitrise d'oeuvre**
- **Priorisation des actions (urgence, actions clef).**

Actions transversales 1 → 26

Communiquer sur le PAEN, tisser un lien

Informer les 200 propriétaires « animation du PAEN »

Informer les acteurs, « le PAEN, c'est quoi ? » créer des outils de diffusion mutualisables avec les partenaires de terrain sur le PAEN

Marie FORISSIER
Chargée de mission PAEN
06 74 71 16 67
m.forissier@perpignan-mediterranee.org

Canohès
1 avenue el Crusat - 66680 Canohès
Tel. : 04 68 54 77 03 - Fax : 04 68 55 47 43
mairie@canohes.fr - www.canohes.fr

Informer les structures d'accueil de l'enfance, les propriétaire, les agriculteurs, … créer des outils de diffusion mutualisables avec les partenaires de terrain sur le PAEN

Rencontrer les acteurs de territoire (propriétaires, exploitants, etc.)

Actions transversales

1 → 26

Diagnostic de territoire et création d'outils d'aide à la décision

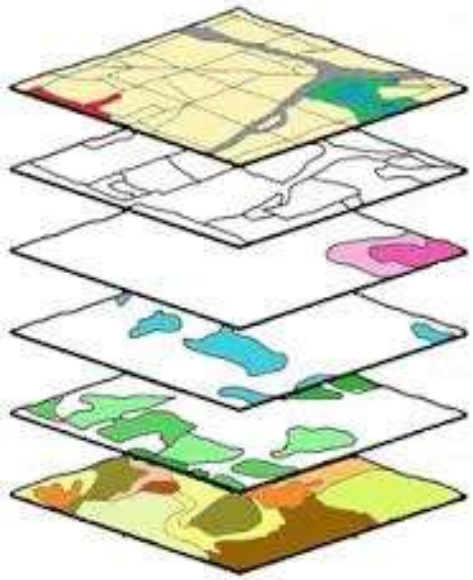

Capitaliser de la **donnée SIG** sur le site, participer à l'effort d'harmonisation,
Mutualiser au travers de conventions de partage et d'échanges :
~ 60 types de groupes de données
~ 30 % acquis à ce jour

Fond de plan
Zonages règlementaires
Réseaux
outils de gestion
Eau
Biodiversité
Couches Métier
Occupation du Sol
Foncier
biodiversité
Activité humaine
aménagements

Enjeu : Maintien et développement de l'agriculture sur le plateau et les coteaux

3 → 5

Etat des lieux :

Surface : 281 ha

Qualification :

Plateau agricole (viticole), prairie de fauche

PAEN, superposition avec des vignes patrimoines et des ilots fonciers de PMCA

Maillage :

~ 460 parcelles

~ 200 propriétaires

Occupation du sol :

31% de friches sur le PAEN en 2011

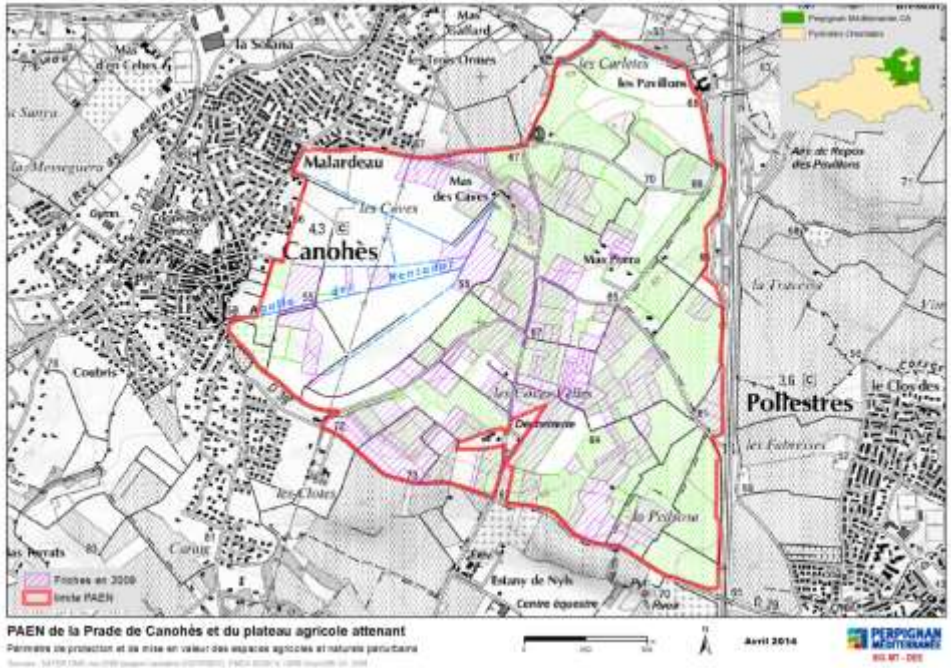

Priorités :

Travaux en cours : Gestion de friches, capitalisation de données issues des partenaires locaux et notamment du programme Agrifaune (ONCFS), et le Lycée technique de Rivesaltes création d'échanges avec les partenaires en contact avec les exploitants et propriétaires (Chambre d'agriculture, Terre de liens, etc.).

Projets nouveaux en cours : exploitation de volailles ; plantations de fraises ; exploitation de plantes aromatiques / espèces cactées

Enjeu : Qualité du paysage et biodiversité

Stage en cours PMCA sur la protection de falaises à guêpiers (*Merops apiaster*) :

9 → 10

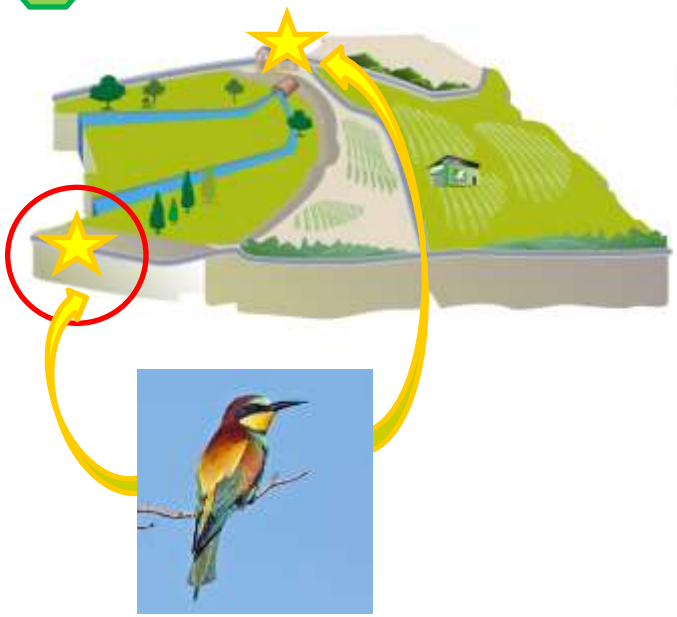

- Les falaises au SO bordant la Prade représentent environ 300 m de linéaire, site de prédilection pour les guêpiers ainsi que d'autres espèces utilisant les cavités creusées par les guêpiers (reptiles notamment)
- Population des PO estimée à environ 200 à 300 couples - présente sur PAEN de fin avril à fin aout
- Espèce protégée (liste rouge UICN; …)
- Rôle dans la régulation des populations d'insectes volants du site
- Sources de menaces : dérangement en période de nidification ; destruction des nids, traitements phytosanitaires influençant les populations d'insectes consommés par guêpiers
- Poursuites du stage : **réflexion sur l'aménagement du site en janvier et février 2015 et la mise en place d'un arrêté de mise en défens + informations / rencontres avec canouards**.

Enjeu : Qualité du paysage et biodiversité

11 → 13

Identification des parcelles clef, accord des propriétaires, lien avec les études préalables de Charles Flahault et du CEN →

Mise en place d'un **suivi des espèces invasives herbe de la pampa et séneçon du Cap** visant un bon état du paysage et de la biodiversité et une phase de travaux en phase de situation maitrisable

Mise en place d'un **suivi de la biodiversité de la Prade** (espèces végétales des prairies humides) visant **l'éligibilité aux MAE et la revalorisation au travers d'une ZNIEFF**

Enjeu : Fonctionnement du réseau hydraulique dans la Prade

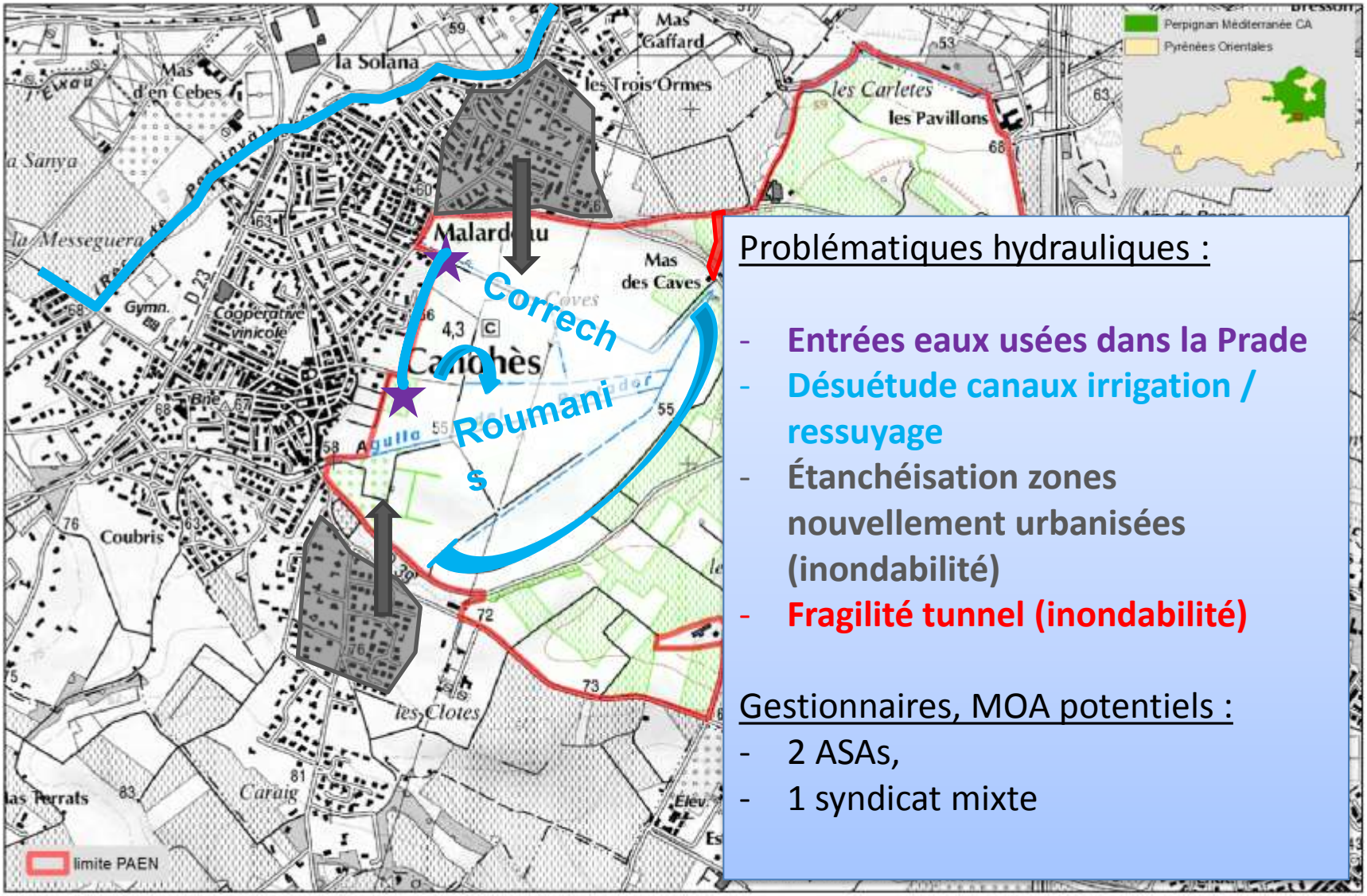

Problématiques hydrauliques :

- Entrées eaux usées dans la Prade
- Désuétude canaux irrigation / ressuyage
- Étanchéisation zones nouvellement urbanisées (inondabilité)
- Fragilité tunnel (inondabilité)

Gestionnaires, MOA potentiels :

- 2 ASAs,
- 1 syndicat mixte

PAEN de la Prade de Canohès et du plateau agricole attenant

Périmètre de protection et de mise en valeur des espaces agricoles et naturels périurbains

Sources : PMCA 03/2014, IGN© Scan25© V2- 2008

0 250 500 m

N

Mars 2014

PERPIGNAN MÉDITERRANÉE
SIG MT - DEE

Objectifs étude hydraulique

Enjeux liés à une bonne gestion hydraulique :

- **Maintien d'une activité traditionnelle de fauche**
- **Ré-implantation d'une activité pastorale**
- **Préservation d'un espace naturel rare et protégé (zone humide)**
- **Sécurité habitations et personnes**

Contenu étude:

- Comprendre fonctionnement hydraulique à l'échelle du bassin versant BC/ ASAs
- Clarification compétences, élaborer un fonctionnement efficient
- Etude adéquation besoin/ressource et prospective travaux et entretiens pluriannuels

Enjeu : Offre d'espaces récréatifs et sociaux

Semaine de développement durable à Canohès (28 juin – 6 juillet 2014) :

Objectif : Faire connaitre + favoriser l'appropriation de :

- la **synergie Agenda 21 / PAEN** portées par 3 collectivités (Mairie de Canohès, PMCA, CG 66)
- le **territoire** concerné
- les **enjeux**

13 animations en cours de préparation (écoute de sonorités de l'environnement du PAEN, cuisine locale, marché de producteurs, découverte de la biodiversité, etc.)

Enjeu : Valorisation du foncier

23 → 25

200 propriétaires - 460 Parcelles

Volume et qualification des transactions :

17 transactions entre 2010 et 2014

4 Préemptions (dont une en cours) motivées par une amélioration de la répartition parcellaire, une priorité donnée à l'agriculture et une lutte contre la cabanisation.

Interlocuteurs divers aux qualifications et aux perceptions-induites différentes

PRIORITES :

De nouvelles organisations pour intervenir sur le suivi et en cas de spéculation en cours de travail (notamment en interne à PMCA).

1 stage en cours en chambre d'agriculture : Favoriser la remise en valeur des terres et des dynamiques agricoles dans le PAEN

Phase 1 (terminée) : Connaissance du territoire – cartographie de l'occupation du sol

Phase 2 : Connaissance des agriculteurs, structures économiques porteuses de projets locaux

Phase 3 : Consultation des propriétaires – travail sur la mise à disposition de terrains à vocation agricole

PERPIGNAN MÉDITERRANÉE

Merci pour votre participation

Un compte-rendu vous sera transmis sous 3 semaines

Naturellement compétitive

BAHO | BAIXAS | BOMPAS | CABESTANY | CALCE | CANET-EN-ROUSSILLON | CANOHÈS | CASES-DE-PENE | CASSAGNES | ESPIRA-DE-L'AGLY | ESTAGEL | LE BARCARES | LE SOLER | LLUPIA | MONTNER | OPOUL-PERILLOS | PERPIGNAN | PEYRESTORTES | PÉZILLA-LA-RIVIÈRE | POLLESTRES | PONTEILLA/NYLS | RIVESALTES | SAINTE-MARIE-LA-MER | SAINT-ESTÈVE | SAINT-FELIU-D'AVALL | SAINT-HIPPOLYTE | SAINT-LAURENT-DE-LA-SALANQUE | SAINT-NAZAIRE | SALEILLES | TAUTAVEL | TORREILLES | TOULOUGES | VILLELONGUE-DE-LA-SALANQUE | VILLENEUVE-DE-LA-RAHO | VILLENEUVE-DE-LA-RIVIÈRE | VINGRAU

www.perpignanmediterranee.com

Crédits photo :
Fabien CHELLES /ONF
Marie FORISSIER/ PMCA
Rémy MATTEODA /. PMCA
Jacques LAURENS / GOR
Roland MIVIERE / PMCA

PERPINYÀ MEDITERRÀNIA

HÔTEL D'AGGLOMÉRATION | 11 Boulevard Saint-Assiscle | BP 20641 - 66006 Perpignan cedex
| Tél. : 04 68 08 60 00 / Fax : 04 68 08 60 01 | E-mail : accueil@perpignan-mediterranee.org